

100%
pureté

Ici tout vous invite à lâcher prise et profiter à fond de cet environnement naturel exceptionnel. Mettez vos sens en éveil et appréciez ces plaisirs simples qui vous entourent. Forêts, rivières et sources naturelles vous offrent fraîcheur et parfums inédits. Nos sentiers VTT vous réservent de multiples surprises, alors soyez attentifs !!! Découvrez la Casinca, Castagniccia et Costa Verde, leurs paysages de cartes postales, leurs villages majestueux dominants les plaines, la mer Tyrrhénienne et les îles de l'archipel toscan, un patrimoine bâti chargé d'histoire et des châtaigniers centenaires.

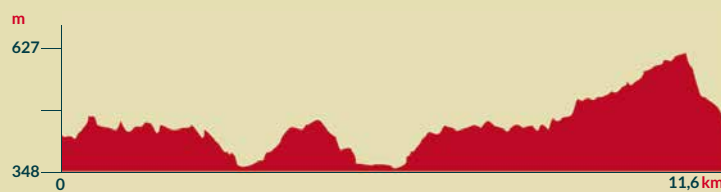
Respectez les chasseurs lors de la période de chasse qui se déroule à partir du 15 août en Corse.

II CASTAGNICCIA



BOUCLE 1 - 11.6km/dénivelé + 752m

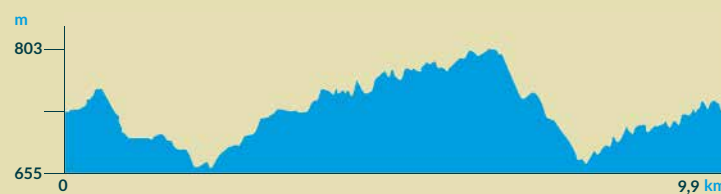
Départ : **Eaux minérales d'Orezza**
N 42,3752° - E 09,3774°



Jolie boucle en sous bois à l'abri de la chaleur, technique dans sa deuxième partie avec départ aux Eaux d'Orezza. Longue piste plate roulante sur laquelle se trouve un élevage de cochons typique Corse puis traversée de la rivière pour remonter une piste un peu raide et aboutir enfin sur une très sympathique zone plate ornée de murs de soutènement en pierres. La descente un peu technique se fait à travers la châtaigneraie pour rejoindre de nouveau la rivière traversée à l'aller, pour un retour par la piste de départ.

BOUCLE 2 - 9.9km/dénivelé + 442m

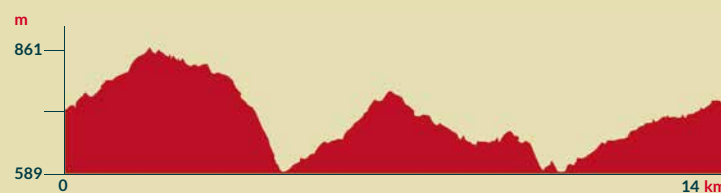
Départ : **Croce**
N 42,4132° - E 09,3641°



Départ du village de Croce, petit village caractéristique de Castagniccia puis emprunter une piste plate roulante à travers la châtaigneraie jusqu'aux gîtes communaux pour reprendre la route et se diriger vers la chapelle St Christophe avec une vue plongeante sur les villages inférieurs et sur le sommet du San Petrone. Le retour se fait par piste et par route avec un passage aux hameaux de Poggio.

BOUCLE 3 - 14km/dénivelé + 736m

Départ : **Croce**
N 42,4132° - E 09,3643°



Boucle avec quelques portions communes à la 2, mais un peu plus longue et plus technique avec la traversée du village de Nocario et sa fontaine en pierre, d'Erbagio village typique de la région et son dallage en pierre. Rejoindre ensuite St Christophe puis Polveroso et enfin Poggio pour aller sur Croce.

III COSTA VERDE



BOUCLE 4 - 2.1km/dénivelé + 94m

Départ : **A Mandria - Bas de l'Auberge**
N 42,4254° - E 09,5101°



Si la redescente par le champ est très ludique, la montée nécessitera une aide des adultes pour les plus jeunes.

BOUCLE 5 - 9.3km/dénivelé + 358m

Départ : **A Mandria - Bas de l'Auberge**
N 42,4254° - E 09,5103°



Ces deux boucles peuvent être parcourues une par une à condition d'en respecter le sens ; terrain souple ; la remontée sur l'auberge à 1km de l'arrivée, présente la grimpe la plus physique.

BOUCLE 7 - 14.2km/dénivelé + 702m

Départ : **A Mandria - Bas de l'Auberge**
N 42,4253° - E 09,5100°



Couplée avec la 7b, cette boucle est le must de tout le site ! Une longue piste ascendante, de plus en plus cassante, mène au village de Talsani, un bout de goudron, puis, de la croix, s'ensuit une folle descente, que vous suiviez la 7 ou la 7a (cette dernière plus courte mais parfois technique ramène au point de départ). Si vous gardez la 7, après une descente technique elle aussi, une remontée sur le goudron vous permet d'enchaîner la 7b par la section liaison (à éviter en cas d'orage ou brouillard). Sinon la 7 vous mène au village d'Isolaccio puis un dernier single 4 étoiles finira de vous ravir.

BOUCLE 7a - 10km/dénivelé + 330m

Départ : **A Mandria - Bas de l'Auberge**
N 42,4138° - E 09,4863°



Raccourci de la 7 (Voir descriptif)

BOUCLE 7b - 5.1km/dénivelé + 234m

Départ : **Pero Casevecchie**
N 42,4243° - E 09,4750°



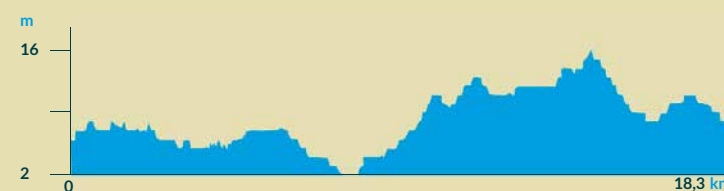
À éviter en cas d'orage ou brouillard. Prévus au départ de Pero, cette boucle peut aussi servir de variante à la 7 grâce à la liaison en pointillé noir. Du coup ce sont plus de 700m de dénivelé de descente technique que vous enchaîneriez jusqu'à la mer!

III CASINCA



BOUCLE 9 - 18.3km/dénivelé + 37m


Départ : **Cap Sud**
N 42,5143° - E 09,5234°



Parcours parfaitement plat à éviter en cas de terrain boueux. Attention aux portions de routes traversées et empruntées.

BOUCLE 10 - 24,5km/dénivelé + 398m

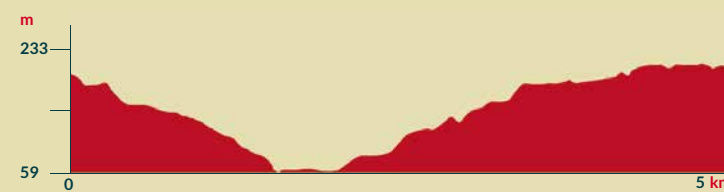
Départ : **Saint Pancrace - Parvis de l'Église.**
N 42,4708° - E 09,48610°



De part et d'autre de la route nationale, seule la descente sur l'arrivée présente de la pente et une traversée de route dangereuse attention aussi au 3km de goudron après Folelli. Attention aux portions de routes traversées et empruntées.

BOUCLE 11a - 5km/dénivelé + 246m

Départ : **Bas de Venzolasca - Gymnase**
N 42,4847° - E 09,4527°



Un concentré sportif : une montée parfois très raide, un restaurant bio au bord de la route, un bar et une fontaine. Puis une descente trialisante mais ludique ; attention aux abeilles : un gros rucher actif surplombe cette descente.



POINT D'ACCUEIL ET D'INFORMATION
BASES DE LOCATION VTT
DU SITE VTT FFC N°216
CASTAGNICCIA MARE E MONTI
Office de Tourisme de la Costa Verde
Maison du développement
20230 MORIANI PLAGGE
Tél. +33 4 95 38 41 73
Fax +33 4 95 32 41 78
www.castagniccia-maremonti.com
contact@castagniccia-maremonti.com
Credito photos : Jean Louis Françon , Office de Tourisme de la Costa Verde
Tél. +33 4 95 39 27 37
Centre du village 20237 Croce

INFORMATIONS PRATIQUES

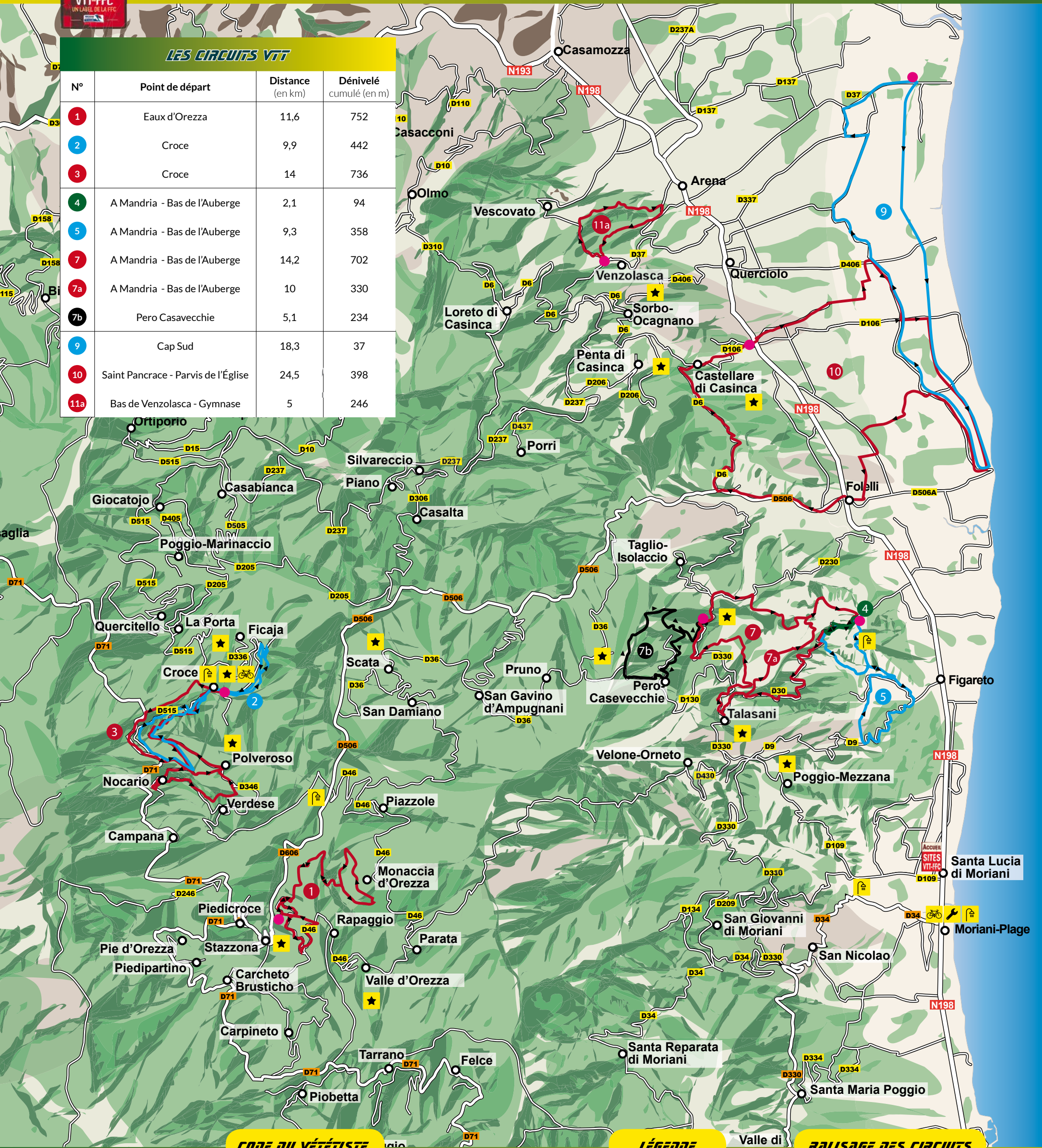


Site VTT-FFC
CASTAGNICCIA MARE E MONTI
Guide des itinéraires VTT N°216
SITES VTT-FFC UN LABEL DE LA FFC



LES CIRCUITS VTT

N°	Point de départ	Distance (en km)	Dénivelé cumulé (en m)
1	Eaux d'Orezza	11,6	752
2	Croce	9,9	442
3	Croce	14	736
4	A Mandria - Bas de l'Auberge	2,1	94
5	A Mandria - Bas de l'Auberge	9,3	358
7	A Mandria - Bas de l'Auberge	14,2	702
7a	A Mandria - Bas de l'Auberge	10	330
7b	Pero Casavecchie	5,1	234
9	Cap Sud	18,3	37
10	Saint Pancrace - Parvis de l'Église	24,5	398
11a	Bas de Venzolasca - Gymnase	5	246



CODE DU VÉTÉRISTE

Les recommandations pour bien vivre à VTT
Le Vélo Tout Terrain comme on veut ! mais...

- Empruntez les chemins balisés pour votre sécurité et respectez le sens des itinéraires
- Ne surestimez pas vos capacités et restez maître de votre vitesse
- Soyez prudent et courtois lors des dépassements ou croisements de randonneurs car le piéton est prioritaire
- Contrôlez l'état de votre V.T.T. et prévoyez ravitaillement et accessoires de réparation
- Si vous partez seul, laissez votre itinéraire à votre entourage
- Le port du casque est fortement recommandé
- Respectez les propriétés privées et les zones de cultures
- Attention aux engins agricoles et forestiers
- Refermez les barrières
- Évitez la cueillette sauvage de fleurs, fruits et champignons
- Ne troublez pas la tranquillité des animaux sauvages
- Gardez vos détritus, soyez discret et respectueux de l'environnement
- Soyez bien assuré, pensez au Pass'Loisir

LÉGENDE

- Point de départ
- Accueil SITES VTT-FFC
- 🔧 Réparation VTT
- ★ Site remarquable
- 🚿 Lavage VTT
- 🚲 Location VTT

BALISAGE DES CIRCUITS

Les différents circuits sont repérés par des numéros. Ils sont classés en fonction de leur difficulté par la couleur des numéros

Vert : très facile
Bleu : Facile.
Rouge : Difficile.
Noir : Très difficile.

